

Gitschberg Jochtal
Rio Pusteria

2023

Sommer | Estate | Summer

südtirol

Gitschberg Jochtal
Rio Pusteria

www.gitschberg-jochtal.com

QR Code

Tourismusgenossenschaft Gitschberg Jochtal
Società Cooperativa Turistica Rio Pusteria
Via Katharina-Lanz-Str. 90
I-39037 Mühlbach | Rio di Pusteria
Tel. +39 0472 886 048
info@gitschberg-jochtal.com
www.gitschberg-jochtal.com
www.riopusteria.it

Infobüro Rodeneck Gitschberg Jochtal
Ufficio Informazioni Rodengo VIII | Via Villa 15
I-39037 Rodeneck | Rodengo Tel. +39 0472 454 044

Infobüro Terentien
Ufficio Informazioni Terento St.-Georgs-Str. | Via San Giorgio 1
I-39030 Terentien | Terento Tel. +39 0472 546 140



Fahrpläne | Orari | Timetables

www.suedtirolmobil.info
www.altoadigemobilita.info

QR Code

App: **südtirolmobil** altoadigemobilita

Nr. 413
Seilbahn | Funivia | Cable car
Bergbahn | Cabinovia | Cable car

Mühlbach ↔ Meransen
Rio di Pusteria ↔ Maranza
⤷ 6.30-8.00; 9.10-11.50; 13.15-18.40;
Sonn- und Feiertage | domenica e festivi | Sundays and holidays:
8.30-11.50; 13.15-18.40;
Ganzjährig in Betrieb, fährt alle 10 Min.
Aperta tutto l'anno, parte ogni 10 min.
Open all year, runs every 10 min.
Via Katharina-Lanz-Str. 81
39037 Mühlbach | Rio di Pusteria
Tel. +39 0472 520 158

Vals | Valles ↔ Jochtal
13.05.-04.11.2023
⤷ 6.30-11.45; 13.00-16.45;
Via Jochtal Str. 1, 39037 Vals | Valles
Tel. +39 0472 547 113

Meransen | Maranza ↔ Gitschberg
13.05.-04.11.2023
⤷ 8.30-11.45; 13.00-16.45;
Via Mitterecker Str. 16
39037 Meransen | Maranza
Tel. +39 0472 520 322

Bus Nr. 415, 14.05.-05.11.2023 täglich | ogni giorno | daily

Raas Rasa → Rodenecker-Lüsner Alm Alpe di Rodengo-Luson									
Raas Rasa	8.43	-	-	-	-	-	-	-	-
Natz, Kirche Naz, Chiesa	8.47	-	-	-	-	-	-	-	-
Viums, Kirche Fiumes, Chiesa	8.50	-	-	-	-	-	-	-	-
Schabs, Apotheke Sciaives, Farmacia	8.55	-	-	-	-	-	-	-	-
400 v. Franzensfeste 400 a. da Fortezza	8.59	9.59	10.59	11.59	12.59	13.59	14.59	15.59	16.59
400 v. Innichen 400 a. da San Candido	8.59	9.59	10.59	11.59	12.59	13.59	14.59	15.59	16.59
Mühlbach, Zughalbahnhof	9.04	10.04	11.04	12.04	13.04	14.04	15.04	16.04	17.04
Rio di Pusteria, Stazione ferroviaria	9.09	10.09	11.09	12.09	13.09	-	-	-	-
St. Pauls S. Paolo	9.11	10.11	11.11	12.11	13.11	-	-	-	-
Vill. Feuerwehrl. Villa, Vigili d. Fuoco	9.14	10.14	11.14	12.14	13.14	-	-	-	-
Giften Chivo	9.20	10.20	11.20	12.20	13.20	14.20	15.20	16.20	17.20
Abzweigung Fröllerberg	9.29	10.29	11.29	12.29	13.29	14.29	15.29	16.29	17.29
Bivio Monte Frella	9.39	10.39	11.39	12.39	13.39	14.39	15.39	16.39	17.39
Rodenecker Alm, Zumis	9.30	10.30	11.30	12.30	13.30	14.30	15.30	16.30	17.30
Alpe di Rodengo, Zumis	9.39	10.39	11.39	12.39	13.39	14.39	15.39	16.39	17.39
Giften Chivo	9.11	10.11	11.11	12.11	13.11	-	-	-	-
Vill. Feuerwehrl. Villa, Vigili d. Fuoco	9.14	10.14	11.14	12.14	13.14	-	-	-	-
St. Pauls S. Paolo	9.15	10.15	11.15	12.15	13.15	-	-	-	-
Nauders, Kirche S. Benedetto, Chiesa	9.45	10.45	11.45	12.45	-	-	-	-	-
Mühlbach, Zughalbahnhof	9.51	10.51	11.51	12.51	13.51	14.51	15.51	16.51	17.51
Rio di Pusteria, Stazione ferroviaria	10.00	11.00	12.00	13.00	14.00	15.00	16.00	17.00	18.00
400 v. Franzensfeste 400 a. da Fortezza	10.00	11.00	12.00	13.00	14.00	15.00	16.00	17.00	18.00
400 v. Innichen 400 a. da San Candido	10.00	11.00	12.00	13.00	14.00	15.00	16.00	17.00	18.00
Schabs, Apotheke Sciaives, Farmacia	-	-	-	-	-	-	-	-	18.00
Viums, Kirche Fiumes, Chiesa	-	-	-	-	-	-	-	-	18.05
Natz, Kirche Naz, Chiesa	-	-	-	-	-	-	-	-	18.08
Raas Rasa	-	-	-	-	-	-	-	-	18.13

LEGENDE | LEGENDA | KEY

- Autobahn | Autostrada | Motorway
- Hauptstraße | Strada principale | Main road
- Nebenstraße | Strada secondaria | Secondary road
- Zufahrtsstraße | Strada di accesso | Access road
- Bahnlinie | Ferrovia | Railway
- Almstettenerweg | Giro delle malghe | Alpine Hut Trail
- Markierte Wege | Itineraria segnata | Waymarked routes
- Pfunderer Höhenweg | Alta Via di Funderes
- Pfunders High Mountain Trail

INFO

- Parkplatz | Parcheggio | Car park
- Bus-Haltestelle | Fermata autobus | Bus stop
- Einkehrmöglichkeit | Ristoro | Restaurants/Huts
- Zughalhof | Stazione ferroviaria | Train station
- Kinderspielpplatz | Parco giochi | Children's play area
- Aussichtsplattform | Piattaforma panoramica | Panoramic platform
- Pustertaler Fahrradweg | Percorso ciclabile Val Pusteria | Pustertal Valley Cycle Route
- Tankstelle | Distributore di benzina | Filling station
- Big Five | Big Five | Big Five

Eine Card, unzählige Erlebnisse!

Als Gast eines Mitgliedsbetriebes der Ferienregion Gitschberg Jochtal bekommen Sie bei Ihrer Ankunft die kostenlose museumsbil Card oder Almencard. Mit beiden Gästekarten können Sie alle öffentlichen Verkehrsmittel in Südtirol für die Dauer Ihres Ferienaufenthaltes unbegrenzt nutzen und haben je einen freien Eintritt in über 90 Museen und Sammlungen.

Zu den öffentlichen Verkehrsmitteln gehören:

- Die Regionalzüge in Südtirol (Brenner bis Trient, Mals bis Vierschnoch) und die Nahverkehrsbusse
- Die Seilbahnen Mühlbach-Meransen, Bozen-Ritten, Bozen-Köhler, Vilpian-Möltlen, Burgstall-Voran
- Die Trambahn Ritten und die Standseilbahn auf die Mendel

Mit der Almencard erhalten Sie zusätzlich vom 13.05.-07.07. und vom 18.09.-04.11.2023 freie Fahrt mit den beiden Bergbahnen Gitschberg und Jochtal, nutzen die Vorteile bei unseren Almencard-Partnern (siehe Rückseite) und nehmen zu Sonderkonditionen am umfassenden Wochenprogramm teil.

Non transferibile, non valida per il trasporto di biciclette e cani.

TICKETS
Bergbahn | Cabinovia | Cable car
www.gitschberg-jochtal.com/
sommer/bergbahnpreise

3%

MORE INFO: Aktivprogramm | attività | programme:
gitschberg-jochtal.guestnet.info

Una carta, mille esperienze!

Come ospiti delle strutture partner dell'area vacanze Rio Pusteria, al momento del check-in riceverete in omaggio una museumsbil Card o una Almencard. Ambedue le carte vi consentono di viaggiare gratuitamente e senza limitazioni su tutti i mezzi di trasporto pubblico in Alto Adige e un ingresso gratuito in ciascuno degli oltre 90 musei e mostre in Alto Adige, per l'intera durata del vostro soggiorno.

Potete esibire le carte per viaggiare gratis sui seguenti mezzi di trasporto pubblico:

- I treni regionali (dal Brennero a Trento, da Mals a Vierschnoch) ed i bus del trasporto locale
- Le funivie Rio di Pusteria-Maranza, Bolzano-Renon, Bolzano-Colle, Vilpiano-Meltna e Postal-Verano
- Il treno del Renon e la funicolare della Mendola

In più, l'Almencard vi permetterà di usare gratuitamente le cabinovie Gitschberg e Jochtal dal 13.05.-07.07. e dal 18.09.-04.11.2023, di approfittare dei vantaggi dei nostri Almencard Partner (vedi retro) e di partecipare a un ricco programma settimanale a condizioni speciali.

... auf die Tickets bei Kauf im Onlineshop oder an der Ticketbox an den Talstationen Meransen und Vals.

... sui biglietti acquistati nello shop online o presso la ticketbox delle stazioni a valle di Maranza e Vals.

... on the tickets when purchased in the online shop or at the ticketbox at the valley stations Meransen and Vals.

onlineshop/ticketbox

One card, countless experiences!

When you check into a partner hotel in the Gitschberg Jochtal holiday area, you will receive a complimentary museumsbil Card or Almencard. Both cards grant you free, unlimited use of public transport throughout South Tyrol for the duration of your stay, as well as one free entry to each of more than 90 museums and exhibitions in South Tyrol.

Public transport you can use for free includes:

- regional trains throughout South Tyrol (Brenner to Trient, Mals to Vierschnoch) and local buses
- the Mühlbach-Meransen, Bozen-Ritten, Bozen-Köhler, Vilpian-Möltlen, and Burgstall-Voran lift facilities
- the Ritten tramway and the Mendel funicular railway

In addition, from 13.05.-07.07. and from 18.09.-04.11.2023, the Almencard grants you free use of the Gitschberg and Jochtal cable cars and you can enjoy benefits with our Almencard Partners (see reverse) as well as having the opportunity to participate in the weekly programmes at a special rate.

Hütten | Rifugi | Huts

Einkehrmöglichkeiten | punti di ristoro | refreshment points
Unterkunft | alloggio | lodging

Vals & Spinges | Valles & Spinga

- Anratterhütte Tel. +39 339 176 99 64
- Ochsental Tel. +39 348 253 09 54
- Bergrestaurant Jochtal Tel. +39 0472 671 345, +39 335 760 89 55
- Nockalm Tel. +39 340 407 01 97
- Restaurant Pizzeria Bar Zur Mühle Tel. +39 0472 547 221
- Kurzkofelhütte Tel. +39 349 136 59 97
- Gatterer Hütte Tel. +39 0472 547 184, +39 347 444 49 59
- Zingerle Hütte Tel. +39 340 409 40 45
- Kuttinhütte Tel. +39 340 301 14 77
- Brixner Hütte Tel. +39 0472 677 001
- Tschiffernaun Alm Tel. +39 348 082 90 61

Meransen | Maranza

- Schutzhaus Wieserhütte Tel. +39 340 375 64 19
- Pranter Stadl Hütte Tel. +39 348 212 38 60
- Großberghütte Tel. +39 0472 520 277
- Rastnerhütte Tel. +39 339 522 15 18
- Restaurant Pizzeria Bar Igloo s' Pfandl Tel. +39 0472 522 044
- Bacherhütte Tel. +39 349 073 60 58, +39 340 487 89 30
- Pichlerhütte Tel. +39 333 695 29 41
- Nesselhütte Tel. +39 328 649 26 99, +39 0472 671 533
- Gitschhütte Tel. +39 0472 520 280, +39 328 649 26 99
- Kiener Alm Tel. +39 0472 520 132
- Höfschänke Lechnerhof Tel. +39 338 476 67 64
- Tiefsternhütte Tel. +39 334 989 63 70
- Astner Bergalm Tel. +39 349 323 07 47
- Pertinger Alm Tel. +39 348 905 40 28

Terenten | Terento

- Ahner Berghof Tel. +39 0472 454 158, +39 348 744 76 90
- Oberhauser Hütte Tel. +39 0472 677 670
- Roner Alm Tel. +39 0472 546 016
- Rastnerhütte Tel. +39 0472 674 422
- Starkenfeld Hütte Tel. +39 0472 671 565
- Schutzhütte Kreuzwiesental Tel. +39 333 748 48 80
- Wieserhütte Tel. +39 345 455 34 28
- Weitenbergalm Tel. +49 172 692 22 00
- Bodenalm Tel. +39 333 584 44 45, +39 348 338 20 97
- Gampiel Alm Tel. +39 338 485 83 83
- Kröllhütte Tel. +39 0472 653 230, +39 340 660 47 38
- Höfschänke Wieserhof Tel. +39 345 455 34 28

Rodenecker-Lüsner Alm Alpe di Rodengo-Luson

- Ahner Berghof Tel. +39 0472 454 158, +39 348 744 76 90
- Oberhauser Hütte Tel. +39 0472 677 670
- Roner Alm Tel. +39 0472 546 016
- Rastnerhütte Tel. +39 0472 674 422
- Starkenfeld Hütte Tel. +39 0472 671 565
- Schutzhütte Kreuzwiesental Tel. +39 333 748 48 80
- Wieserhütte Tel. +39 345 455 34 28
- Weitenbergalm Tel. +49 172 692 22 00
- Bodenalm Tel. +39 333 584 44 45, +39 348 338 20 97
- Gampiel Alm Tel. +39 338 485 83 83
- Kröllhütte Tel. +39 0472 653 230, +39 340 660 47 38
- Höfschänke Wieserhof Tel. +39 345 455 34 28

Vintl & Pfunders Vandoies & Funderes

- Weitenbergalm Tel. +49 172 692 22 00
- Bodenalm Tel. +39 333 584 44 45, +39 348 338 20 97
- Gampiel Alm Tel. +39 338 485 83 83
- Kröllhütte Tel. +39 0472 653 230, +39 340 660 47 38
- Höfschänke Wieserhof Tel. +39 345 455 34 28

The Big Five

Berge, die ihr erklimmen solltet
Cinque vette tutte da scalare
Five peaks to climb

1 Wilde Kreuzspitze
Picco della Croce (3.132 m)

2 Eidechsspitze
Cima di Terento (2.740 m)

3 Seefeldspitz
Cima Campolago (2.715 m)

4 Napfspitze
Cima Cadini (2.888 m)

5 Astjoch
Giogo d'Asta (2.194 m)

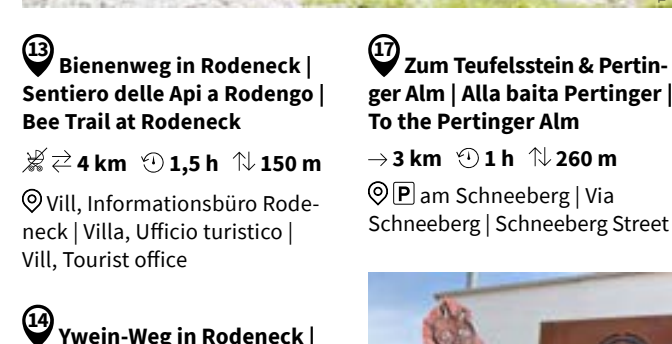
Raiffeisen
Raiffeisenkasse Vintl
Cassa Raiffeisen Vandoies

Familienwanderungen Escursioni per famiglie Family hikes



1 Fane Alm | Malga Fane
→ 0,5 km ⌚ 10 min ⚡ 19 m
📍 Parkplatz Fane Alm
(möglicher Shuttle vom Talschluss-Parkplatz in Vals zum Parkplatz Fane Alm) | Parcheggio malga Fane (servizio shuttle disponibile dal parcheggio a fondovalle di Valles al parcheggio della malga Fane) | Fane Alm car park (Shuttle from car park at valley end to Fane Alm car park)

2 Pfunderer Höfeweg | Sentiero dei masi di Fundres | Pfunders Farm Trail
→ 8,5 km ⌚ 2,5 h ⚡ 350 m
📍 Sportplatz Pfunders | Campo sportivo Fundres | Pfunders sports ground car park



3 Zur Gitschhütte über den Sonnenpark | Al rifugio Gitschhütte attraverso il Parco del Sole | To the Gitschberg Sun Park and Gitschhütte
→ 0,5 km ⌚ 20 min ⚡ 97 m
📍 Bergstation | Stazione a monte | Mountain station Gitschberg

4 Zur Bacherhütte | Alla baita Bacherhütte | To the Bacherhütte
→ 4 km ⌚ 1 h ⚡ 316 m
📍 Talstation | Stazione a valle | Valley station Gitschberg

5 Milchsteig | Sentiero del Latte | Milk Trail
→ 3 km ⌚ 1 h ⚡ 324 m
📍 Talschluss-Parkplatz in Vals | Parcheggio fondovalle di Valles | Vals valley end car park

6 Elfenweg Vintl | Sentiero degli Elfi Vandoies | Vintl Fairy Trail
→ 3,5 km ⌚ 1 h ⚡ 90 m
📍 „Töpsplatz“ an der Kirche in Obervintl | “Töpsplatz” alla chiesa di Vandoies di Sopra | “Töpsplatz” at the church in Obervintl

7 Dorfrundweg Vals | Giro del paese di Valles | Vals village walk
→ 3 km ⌚ 1,5 h ⚡ 340 m
📍 Talstation Jochtal | stazione a valle Jochtal | valley station Jochtal

8 Zur Bodenalm | Alla baita Bodenalm | To Bodenalm
→ 2,4 km ⌚ 1 h ⚡ 236 m
📍 Dun Talschluss Pfunders | Fine valle Fundres | Pfunders valley end

9 Von Spinges zur Anratterhütte | Da Spinga alla baita Anratterhütte | From Spinges to Anratterhütte
→ 6,5 km ⌚ 2 h ⚡ 560 m
📍 Naherholungszone Bunker in Spinges | Zona ricreativa bunker a Spinga | Spinges Bunker recreation area

10 Zum Teufelsstein & Pertinger Alm | Alla baita Pertinger | To the Pertinger Alm
→ 3 km ⌚ 1 h ⚡ 260 m
📍 am Schneeberg | Via Schneeberg | Schneeberg Street

11 Apfelweg Natz-Schabs | Sentiero delle Mele Natz-Schabs | Apple Trail
→ 7,7 km ⌚ 2,5 h ⚡ 150 m
📍 Dorfplatz Natz | Piazza paese Natz | Natz village square

12 Bienenweg in Rodeneck | Sentiero delle Api a Rodengo | Bee Trail at Rodeneck
→ 4 km ⌚ 1,5 h ⚡ 150 m
📍 Vill, Informationsbüro Rodeneck | Villa, Ufficio turistico | Vill, Tourist office

13 Zum Hexenstein & Astner Bergalm | Alla baita Astner Bergalm | To the Astner Bergalm
→ 2 km ⌚ 40 min ⚡ 230 m
📍 Winnebachtal, Terenten | Val Vena, Terento | Winnebachtal Valley, Terenten

14 Ywein-Weg in Rodeneck | Sentiero Ywein a Rodengo | Ywein Trail at Rodeneck
→ 1,5 km ⌚ 40 min ⚡ 40 m
📍 Schloss Rodeneck | Castel Rodengo | Rodeneck Castle

15 Mühlenrundweg & Erdpyramiden | Sentiero circolare dei mulini & piramidi di terra | Mills Trail & earth pyramids
→ 4 km ⌚ 1,5 h ⚡ 230 m
📍 Dorzentrum Terenten | Centro paese Terento | Terenten

16 Rodenecker-Lüsner Alm und Astjoch | Alpe di Rodengo e Lusone e Giogo d'Asta | Rodenecker-Lüsner Alp
• bis | fino | to Starkenfeldehütte → 6 km ⌚ 1,5 h ⚡ 237 m
• bis | fino | to Astjoch/Giogo d'Asta → 10 km ⌚ 3 h ⚡ 500 m
📍 Zumis

17 Zum Teufelsstein & Pertinger Alm | Alla baita Pertinger | To the Pertinger Alm
→ 3 km ⌚ 1 h ⚡ 260 m
📍 am Schneeberg | Via Schneeberg | Schneeberg Street

18 Apfelweg Natz-Schabs | Sentiero delle Mele Natz-Schabs | Apple Trail
→ 7,7 km ⌚ 2,5 h ⚡ 150 m
📍 Dorfplatz Natz | Piazza paese Natz | Natz village square

GET YOUR adventure book
Sammle Erlebnisse und du wirst belohnt!
Raccogli esperienze e sarai premiato!
Collect experiences and you will be rewarded!

SONNENPARK PARCO DEL SOLE SUN PARK GITSCHBERG

1 GITSCHÜTTE RIFUGIO GITSCHHÜTTE
2 SEILBAHN TELEFERICA
3 KLETTERIGLU IGLOO D'ARRAMPICATA
4 SCHAUKEL ALTALENA
5 BERGSTATION GITSCHBERG STAZIONE A MONTE GITSCHBERG
6 NESSELHÜTTE RIFUGIO NESSELHÜTTE
7 SONNENWAGEN CARRO DEL SOLE
8 RASTPLATZ AREE DI SOSTA
9 SONNENTHRON MIT RUTSCHE TRONO DEL SOLE CON SCIIVOLO
10 HOLZTIERE ANIMALI IN LEGNO
11 FERNGLAS CANNOCCHIALE
12 MENSCHLICHE SONNENUHR MERIDIANA UMANA
13 SONNENTELEFON TELEFONO DEL SOLE
14 SONNENBRÜCKE PONTE DEL SOLE
15 SONNENBOGEN ARCO DEL SOLE
16 RASTPLATZ AREE DI SOSTA
17 KLETTERBÄR ORSO D'ARRAMPICATA
18 PISTENBAUPE BATTIPISTA
19 HOLZSONNE SOLE DI LEGNO
20 KLETTERHIRSCH CERVO D'ARRAMPICATA
21 WASSERPARK GIARDINO ACQUATICO
22 KUGELBAHN PISTA DI BIGLIE
23 GLOCKENSPIEL IM WALD CAMPANELLI DEL BOSCO
24 KUGELBAHN PISTA DI BIGLIE
25 BERGSTATION JOCHTAL STAZIONE A MONTE JOCHTAL
26 JOCHTALHÜTTE RIFUGIO JOCHTAL
27 ANRATTERHÜTTE LINDERALM
28 PANORAMAPLATFORM STOAANERMANDL PIATTAFORMA PANORAMICA STOAANERMANDL
29 HÄNGEMATTEN AMACHE
30 HOLZTRAKTOR TRATTORE DI LEGNO
31 FERNGLAS CANNOCCHIALE
32 NÖCKALM TALSTATION STAZIONE A VALLE
33 OGHSENALM MIT STREICHELZOO BAITA OGHSENALM CON MINI ZOO
34 KUGELBAHN PISTA DI BIGLIE
35 BERGSTATION JOCHTAL STAZIONE A MONTE JOCHTAL
36 JOCHTALHÜTTE RIFUGIO JOCHTAL
37 ANRATTERHÜTTE LINDERALM

Wochenprogramm, Events, Freizeitaktivitäten und vieles mehr...

Programma settimanale,
eventi, attività e molto
altro ancora...

Weekly programme,
events, activities
and much more...



gitschberg-jochtal.guestnet.info



Gitschberg Jochtal
Rio Pusteria
Natz-Schabs

Almencard Partner

Aktiv | Attività | Activities

Alpinpool Meransen
- 5 % Tageseintritt | biglietto giornaliero | day ticket
Via Waldelerweg 1, 39037 Meransen | Maranza, +39 349 067 62 19, www.alpinpool.it

Tennisplatz Rodeneck Campo da Tennis Rodengo
- 10 % Eintritt | ingresso | entry
+39 0472 454 243, Hotel zum Löwen, rodeneck@gitschberg-jochtal.com

Tennisplatz Terenten Campo da Tennis Terento
- 20 % Eintritt | ingresso | entry
Sportzone | Zona sportiva, +39 0472 612 181

Minigolf Meransen | Maranza
- 5 % Erwachsene | adulti | adults 3,50 € Kinder | bambini | kids 2,50 €
Via Waldelerweg 1, 39037 Meransen | Maranza, +39 0472 886 048, www.gitschberg-jochtal.com

Minigolf Terenten | Terento
3,50 € Erwachsene | adulti | adults 2,50 € Kinder | bambini | kids
Aktivpark Terenten, Dorzentrum | parco giochi, centro paese, +39 339 368 11 88

Max Röck, Bergführer, Kletterkurse für Erwachsene und Kinder in Vals | Guida alpina, corsi d'arrampicata per adulti e bambini a Valles
- 20 % Klettertouren, Bergtouren | ferrate, arrampicate | climbing and hiking tours
+39 349 459 06 08

Hochseilgarten Villnöss Parco avventura Funes
- 15 % Familienkarte | biglietto famiglia | family ticket
St. Magdalena | S. Maddalena 30, 39040 Villnöss | Funes, +39 0472 840 602, www.hochseilgarten-villnoess.it

Rafting Club Activ
- 10 % Rafting/Canyoning/Kayak (Rienz | Rienza + Eisack | Isarco) Franzensfeste | Fortezza, +39 335 801 71 64, www.rafting-club-activ.com

Einkauf | Negozi | Shopping

Supermarket Despar Kammerer
- 10 % Souvenir und Geschenkartikel | souvenir & articoli regalo | souvenirs & gifts
Via Katharina-Lanz-Str. 63, 39037 Mühlbach | Rio di Pusteria, Tel. +39 0472 849 729

Dorfladen Schabs
- 10 % Einkauf | spesa | purchases
Via Peter-Kemenater-Str. 15, 39040 Schabs | Schiaves +39 0472 412 403, dorflodn-despar-schabs.business.site

Häuslerhof
- 10 % Einkauf | spesa | purchases
Via Michael-Pacher-Str. 1, 39040 Raas | Rasa, +39 0472 412 519, www.haeslerhof.net

Santerhof
- 5 % Weine | vini | wine
Pustertalerstr. 40 Via Val Pusteria, 39037 Mühlbach | Rio di Pusteria, +39 348 306 70 54, bio@santerhof.eu, www.santerhof.eu

Brennerei | Distilleria | Distillery Jürgen Theiner
- 5 % Einkauf | spesa | purchases
Via Weiskircherstr. 31, 39030 Obervintl | Vandoies di Sopra, +39 335 490 550, www.brennerei.it

Latschenölbrennerei Bergila | Distilleria di olio di pino mugo
- 10 % Einkauf im Kräutergarten | spesa in negozio | purchases in the shop
Weiherrplatz 8 Piazza Weiher, +39 0474 565 373, www.bergila.com

Frantoio Cavalli
- 15 % Olivenöl und Aufstriche | olio di oliva e salse | olive oil and dips
Code: ALMENFRANT23, www.frantoiocavalli.com

Werners Baumschule & Gärtnerei | Vivaio & Giardineria
- 10 % Einkauf | spesa | purchases
Ladestadt 10, 39040 Natz/Schabs | Natz/Schiaves, +39 0472 412 011, www.werners.it

Bar | Café
Hotel Langhof Eisdielen
- 10 % Eisbecher | coppa di gelato | ice cream sundae
Via Oberbrunnengasse 3A, 39040 Natz | Naz, +39 0472 415 101, www.hotel-langhof.com

Weisse Lilie
Gratis 1 „Südtiroler Schnaps“ für jede Konsumation von 20 € | Gratis 1 grappa altoatesina per ogni consumazione da 20 € | 1 complimentary South Tyrolean Schnapps with every order above € 20
Kirchplatz/Piazza Chiesa 2, 39037 Mühlbach | Rio di Pusteria, Tel. +39 0472 849 740, www.weisselilie.it

Ideen | Idee | Ideas



SCHLOSS RODENECK | CASTEL RODENGO | RODENECK CASTLE

RUINE MÜHLBACHER KLAUSE | CHIUSA DI RIO DI PUSTERIA | MÜHLBACHER KLAUSE FORTRESS

AKTIVPARK | PARCO RICREATIVO | ACTIVE PARK TERENCENTO | TERENCENTO

TENNIS

• Vals | Valles
Tennishalle | Campo da tennis coperto | Tennis hall


• Rodeneck | Rodengo
Tennisplatz Vill | Campo tennis Villa | Vill tennis court

• Terenten | Terento
Sportzone | Zona sportiva | Sports area

SCHWIMMEN | NUOTO | SWIMMING
• Mühlbach | Rio Di Pusteria
Freischwimmbad
Outdoor swimming pool

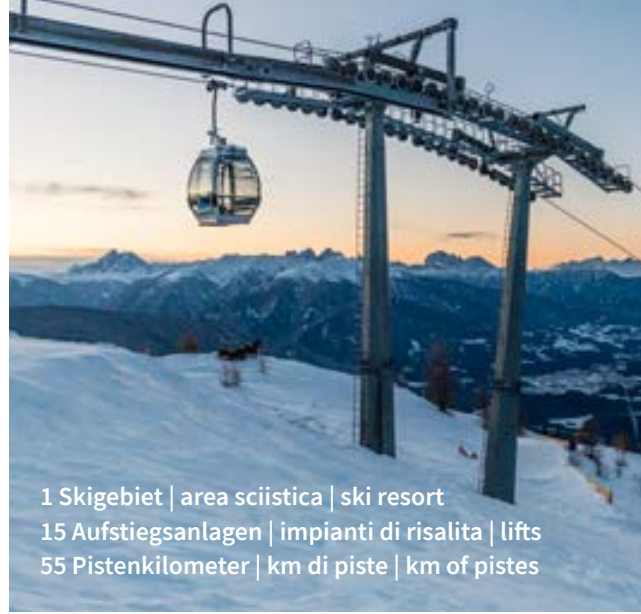
• Meransen | Maranza
Alpinpool
Hallenschwimmbad, Sauna | Piscina coperta, diverse saune | Indoor swimming pool, Sauna

MINIGOLF
• Meransen | Maranza
• Terenten | Terento



Wintersaison Stagione invernale Winter season

07.12.2023-07.04.2024



1 Skigebiet | area sciistica | ski resort
15 Aufstiegsanlagen | impianti di risalita | lifts
55 Pistenkilometer | km di piste | km of pistes

Alpinpool
Meransen - Maranza

POOLS & SAUNA
www.alpinpool.it
39037 Meransen | Maranza
Via Waldelerweg 1
Tel. +39 349 067 62 19

mountain CARD PUSTERTAL VAL PUSTERIA 2023

Berg- & Talfahrt salita e discesa up and down

3x in 5 Tagen / giorni / days	68 €	49 €	free
5x in 7 Tagen / giorni / days	85 €	61 €	free
8x im Sommer / estate / summer	125 €	88 €	free

1 Ticket
12 Bergbahnen funivie cable cars

▲ 3 Zinnen Dolomites
▲ Kronplatz
▲ Speikboden
▲ Klausberg
▲ Gitschberg Jochtal

MORE INFORMATION AND ONLINE SHOP >>> www.mountaincard.it